



U.M. PATAGUANCHE
Programa de Actividades
Mayo - Agosto 2026



NIF G76542844


Unión Montañera Pataguanche


Rafael Ramos s/n "Centro Cívico Domingo Herrera Reyes"
38359 San José - El Sauzal (Tenerife)

E mail: pataguanche@gmx.es Tfno. 633 24 27 97 www.pataguanche.es


Registro de Entidades Deportivas Canarias 5666-532/11 A Registro FEDME 05.38.060


U.M. Pataguanche Mayo 2026

Día 1 Anaga 4:30 h 
 Pico El Inglés - Lomo Los Catalanes - Cabezo del Viento - Los Berros - Valle Luis - Barrio La Alegría
 Salida 8:00 h. Estación de Guaguas La Laguna

Día 10 Anaga 4:30 h 
 Las Carboneras - Degollada Las Escaleras - Fuente Fría - Tamé - Chinamada - Aguaide - Hoya Tenejía - Las Carboneras
 Salida 8:00 h. Ctra. La Laguna - Cruz del Carmen (Cruce Los Batanes)


Días 14 al 21
 Parque Nacional de Ordesa y Monte Perdido


Día 24 Sur 4:30 h 
 Aldea Blanca - El Cabuquero - Cno. La Hoya - Fuente de Tamaide - San Miguel - Ifaya - Aldea Blanca
 Salida 8:00 h. Autopista Sur Km. 54 (Estación de Servicios)


Día 30 Las Cañadas - Norte 7:00 h 
 El Portillo Bajo - Cañada Los Guancheros - Lomo de Vergara - Los Viveros - Bco. La Arena - Casa de la Pradrera - Cruz de los Brezos - La Guancha
 Salida 7:30 h. Centro Comercial el Casco (El Sauzal)


Día 31 XVI Aniversario del Club
 Centro Cívico Local San José (El Sauzal) Información detallada en el club

U.M. Pataguanche Junio 2025

Día 7 Anaga 4:30 h 
 Tunel de Taganana - El Bailadero - Degollada de Abicore - El Cresal - Madre del Agua - El Cercado - San Andrés
 Salida 9:00 h. San Andrés (Sta. Cruz de Tenerife)

Día 14 Sur 5:00 h 
 Guía de Isora - Bco. de Guía - Los Villanos - Las Higueras Quemadas - Chirche - La Vegueta - Guía de Isora
 Salida 8:00 h. Autopista Sur Km. 54 (Estación de Servicios)


Día 21 Teno 5:00 h 
 Erjos - Cno. La Cuna - Ermita San José - Bco. El Guirre - San José de los Llanos - Los Partidos - Bco. Las Charquitas - Erjos
 Salida 8:00 h. Mirador de La Baranda (El Sauzal)


Día 28 Dorsal 4:30 h 
 Lomo Los Pinos - Llano de Abote - Los Ovejeros - Paso el Muerto - Las Leñas - Montaña Chica - Lomo Los Pinos
 Salida 8:00 h. Ctra. La Laguna - La Esperanza Km. 5

U.M. Pataguanche Julio 2025

Día 5 Norte 4:30 h 
 Sibora - Charco La Araña - Bastián - Punta Los Silos - Faro de Buenavista - El Espaladar - Las Viñas - Playa La Arena
 Salida 8:00 h. Mirador de La Baranda (El Sauzal)


Día 12 Teno 4:30 h 
 Erjos - El Lomito - Pico Los Villanos - Hoya El Duraznero - La Patamera - Las Moradas - La Planada - Los Silos
 Salida 8:00 h. Mirador de La Baranda (El Sauzal)


Día 19 Anaga 4:30 h 
 Tunel de Taganana - El Bailadero - La Cancelilla - Casas de Las Rehoyas - Los Palmitos - El Muñón - La Roseta - San Andrés
 Salida 9:00 h. San Andrés


Día 26 Teno 5:00 h 
 Erjos - El Bucarón - Charcas de Erjos - Los Arguayeros - Degollada Terrero de la Mesa - Casas de La Cumbre - El Reventón - Erjos
 Salida 8:00 h. Mirador de La Baranda (El Sauzal)

U.M. Pataguanche Agosto 2025



Día 2 Norte 4:30 h 
 La Montañeta - Monte del Rey - La Florida - San Juan del Reparó - Cno. El Lance - Garachico
 Salida 8:00 h. Mirador de La Baranda (El Sauzal)




Día 9 Las Cañadas 4:30 h 
 La Ruleta - Roques de García - Roques Blancos - Roque del Corral - Llano de Ucanca - Boca Tauce
 Salida 19:00 h. Ctra. La Laguna - La Esperanza Kmn. 5



Día 15 Sur 4:30 h 
 Los Toscales - La Araña - El Rosario - Hoya El Zapatero - Bco. Hondo - Pasacola - Vera de Igueste - Bco. de Añaco - Los Llanos - Candelaria
 Salida 4:30 h. Estación de Guaguas de La Laguna

Día 23 Anaga 4:00 h 
 Pico El Inglés - Roque del Agua - Degollada de Las Hijas - Roque Negro - Roque Alonso - Aful
 Salida 8:00 h. Estación Guaguas de La Laguna

Día 30 Centro Cívico San José (El Sauzal)
 VIII Certamen Fotográfico
 Presentación 3er programa deportivo 2026

Esfuerzo Suave  Moderado  Máximo 

Peligro - Vértigo Mínimo  Medio  Alto 

Coche  Salida - Llegada   Taxi  Transporte Público  Guagua Alquilada 